



# Usuarios de la Información Estadística y Geográfica

DEPARTAMENTO DE PROMOCIÓN Y CONCERTACIÓN

---

2024

---



El Instituto Nacional de Estadística, Geografía e Informática **INEGI**, es un organismo público autónomo responsable de normar y coordinar el Sistema Nacional de Información Estadística y Geográfica, así como de captar y difundir información de México en cuanto al territorio, los recursos, la población y economía, que permita dar a conocer las características de nuestro país y ayudar a la toma de decisiones.

## Nuestras atribuciones son:

1

Normar y coordinar el desarrollo del Sistema Nacional de Información Estadística y Geográfica SNIEG.

2

Normar actividades estadísticas y geográficas.

3

Producir información estadística y geográfica.

4

Prestar el servicio público de información.

5

Promover el conocimiento y uso de la información.

6

Conservar la información.

# Tipo de Información INEGI



## Información Estadística

El Instituto genera estadística básica, la cual se obtiene de tres tipos de fuentes: censos, encuestas y registros administrativos, así como estadística derivada, mediante la cual produce indicadores demográficos, sociales y económicos, además de contabilidad nacional.



## Información Geográfica

Para conocer nuestro territorio, el Instituto elabora información geográfica del relieve, la vegetación, clima, suelo, agua y localidades, entre otros temas. Ésta la presenta mediante cartas impresas y cartografía digital. La información sobre las características del territorio y medio ambiente se ofrece en cartas impresas y archivos digitales.



# Presentación

El INEGI pone a su disposición diversas actividades de formación de usuarios que permiten llevarle a un mayor conocimiento y aprovechamiento de la vasta información y gran gama de productos que genera el Instituto.

Objetivo:

Proporcionar al usuario real y potencial, herramientas para el uso y manejo de la información estadística y geográfica, así como los productos generados por el INEGI, adicional al servicio de atención a sus necesidades de información.

## GLOSARIO DE ACTIVIDADES INEGI

# 01

### ASESORIA

Es aquella actividad en la que se resuelve al Usuario (a) **dudas específicas** sobre el manejo, navegación, ubicación y/o decarga de información del INEGI.

# 02

### PRESENTACION

Se trata de una **exposición detallada** acerca de las características, uso y utilidad de la información que se proporciona, utilizando como apoyo recursos técnico y tecnológicos.

# 03

### TALLER

Recurso de enseñanza aprendizaje basado en la exposición teórica y en la práctica cuyo objetivo es impartir el conocimiento y mostrar el uso de la información estadística y geográfica, navegación en el Sitio y/o uso de los sistemas de consulta (participantes con equipo de cómputo)

# 04

### CURSO

Herramienta que tiene como objetivo proporcionar a los usuarios (as) los conocimientos teóricos específicos sobre la información estadística y geográfica que genera el INEGI. (Temario y



# OBJETIVO

## CURSO / TALLER

Capacitar en el uso y manejo de los sistemas de consulta en línea de información estadística y geográfica, disponibles en el Sitio del INEGI en Internet, además en temática específica relacionada con información socioeconómica y geográfica, manteniendo así una interacción continua para detectar sus necesidades de información, facilitar su búsqueda y la aplicación en el desarrollo de sus actividades sustantivas.

# OBJETIVO

## CURSO / TALLER

Capacitar en el uso y manejo de los sistemas de consulta en línea de información estadística y geográfica, disponibles en el Sitio del INEGI en Internet, además en temática específica relacionada con información socioeconómica y geográfica, manteniendo así una interacción continua para detectar sus necesidades de información, facilitar su búsqueda y la aplicación en el desarrollo de sus actividades sustantivas.

# OBJETIVO

## CURSO / TALLER

Capacitar en el uso y manejo de los sistemas de consulta en línea de información estadística y geográfica, disponibles en el Sitio del INEGI en Internet, además en temática específica relacionada con información socioeconómica y geográfica, manteniendo así una interacción continua para detectar sus necesidades de información, facilitar su búsqueda y la aplicación en el desarrollo de sus actividades sustantivas.



# Sitio del INEGI en Internet

## Descripción:

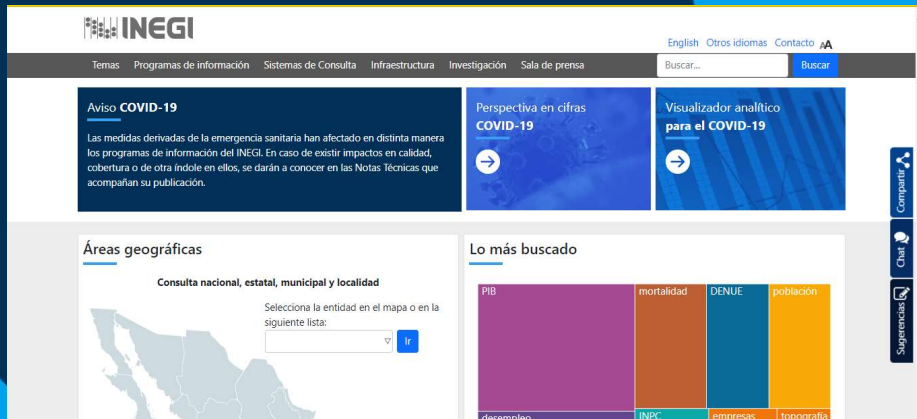
Promover el conocimiento de la información estadística y geográfica en línea para facilitar su uso en la consulta, análisis y exportación de la misma; al término de la actividad, los participantes utilizarán los servicios que brinda el Sitio, con base en el reconocimiento de las secciones que lo conforman, a fin de apoyar los procesos de desarrollo de proyectos.

## Duración:

1 o 2 horas

## Temática:

- Buscador
- Consulta Interactiva
- México en cifras
- Sala de Prensa
- Contacto y Chat
- Ruta de navegación
- Acceso a las secciones de Estadística y Geografía
- Productos y servicios
- Acerca del INEGI



# Uso y Manejo del Directorio Estadístico Nacional de Unidades Económicas (DENUE)

## Descripción:

Está orientado a profesionales relacionados con estudios de mercados, estudios de distribución espacial de oferta y demanda, acceso a la información de todas las unidades económicas e identificación de clientes y proveedores.

El participante adquirirá las habilidades en el uso y manejo de las herramientas del sistema en línea para la utilización de la información disponible en diversos proyectos.

## Duración:

1 o 2 horas

## Temática:

- Contenido
- Antecedentes
- Experiencias internacionales
- Objetivo y alcance
- Utilidad
- Manejo del sistema
- Funciones de botones
- Construcción de consultas
- Ejercicio práctico del sistema



En el Directorio Estadístico Nacional de Unidades Económicas (DENUE) encontrarás información actualizada de los 5 millones 447 mil 591 establecimientos activos en México.

# Uso y Manejo del Inventario Nacional de Viviendas

## Descripción:

Orientado a profesionistas relacionados con estudios e investigaciones que requieran analizar las diferentes variables de población, vivienda y entorno urbano.

El INV presenta información estadística en materia de vivienda con una visión territorial, para las localidades menores de 2 mil 500 habitantes; a nivel manzana para localidades de 2 mil 500 o más habitantes, las cabeceras municipales y las localidades ameznadas cercanas a las localidades de 5 mil y más; considera indicadores que permiten caracterizar a la vivienda, a las personas que la habitan y para las localidades de 5 mil o más habitantes se incluye información del entorno urbano.

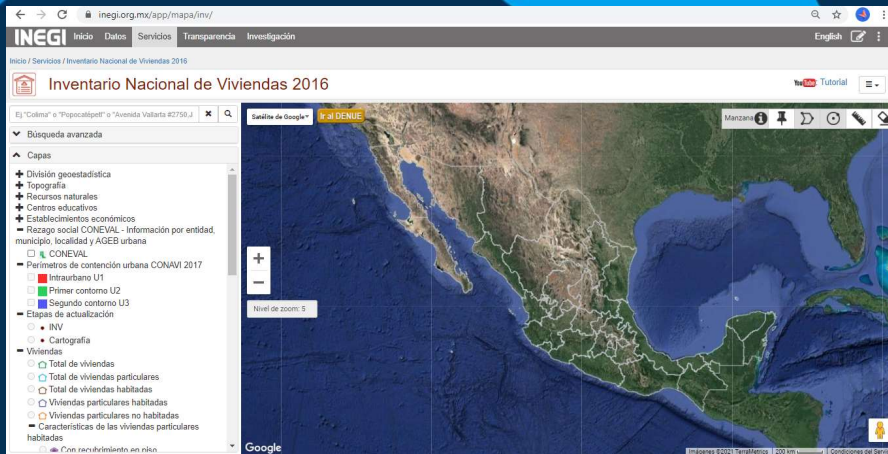
Con la revisión de esta información, se pondrán en práctica las habilidades, herramientas y los procedimientos, para aprovechar de manera integral el sistema y en consecuencia facilitar el conocimiento y análisis de la información sociodemográfica del país.

## Duración:

1 o 2 horas

## Temática:

- Opciones de consulta
- Consultar
- Ejercicios
- Manual del usuario



# Consultas de Información en el SCINCE Web

## Descripción:

Está orientado a profesionistas relacionados con el estudio de la información estadística y geográfica con indicadores de población y vivienda por entidad federativa, municipio, localidad, áreas geoestadísticas básicas (AGEB), manzanas urbanas y zonas metropolitanas delimitadas.

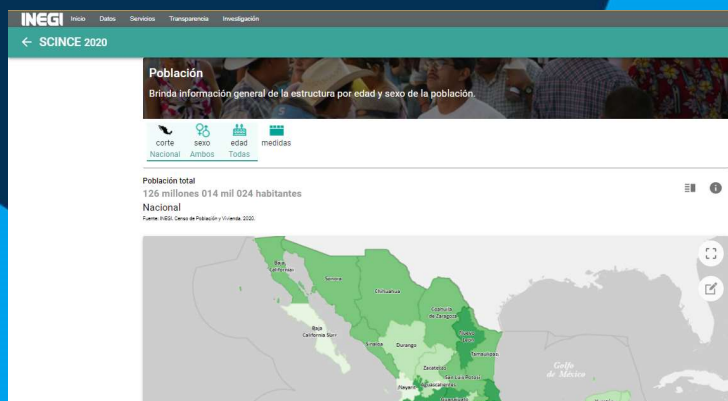
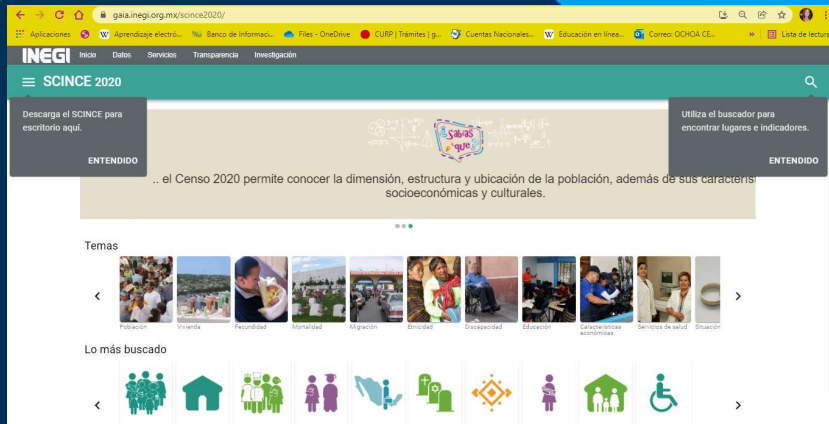
El participante conocerá una herramienta en línea que le permite obtener una representación espacial de una selección de indicadores sociodemográficos a partir de la información del Censo de Población y Vivienda 2020 y que sirve como un medio para la ubicación y la caracterización de mercados, entre otros usos.

## Duración:

2 horas

## Temática:

- Introducción
- Objetivos
- Pantalla principal
- Área de aplicación
- Herramientas del mapa
- Herramientas de apoyo
- Panel de mapa temático
- Panel de resultados
- Ejercicios prácticos



# Tabulados Interactivos

## Descripción:

Está orientada a usuarios que requieran diseñar sus propios tabulados estadísticos, a partir de los indicadores y variables seleccionadas de las bases de datos disponibles, misma que le ofrece la posibilidad de acceder en forma interactiva a información sociodemográfica y económica.

## Duración:

2 horas

## Temática:

- Manejo de información básica de la Consulta Interactiva
- (Censos, Encuestas y Registros Administrativos)
- Establecer criterios de búsqueda
- Manejo de tablas
- Manejo de filtros
- Exportar información
- Ejercicios

The screenshot shows the INEGI Mortality Interactive Query System interface. The browser address bar displays the URL: `inegi.org.mx/sistemas/olap/proyectos/bd/continuas/mortalidad/mortalidadgeneral.asp?s=est&c=11144&proy=mortgral_mg`. The page title is "Mortalidad" and the subtitle is "Conjunto de datos: Mortalidad general".

**Información de 1990 a 2019**  
Consultar información de:

Defunciones generales     Defunciones accidentales y violentas     Defunciones maternas totales  
 Defunciones para calcular la razón de la mortalidad materna     Defunciones infantiles

**Seleccione las Variables**

| Características de la defunción                            | Características del (la) fallecido (a)                              | Muertes accidentales y violentas  |
|--|---|---|
| <input type="checkbox"/> Entidad y municipio de registro   | <input type="checkbox"/> Sexo                                       | <input type="checkbox"/> Tipo de defunción                              |
| <input type="checkbox"/> Entidad y municipio de ocurrencia | <input type="checkbox"/> Edad                                       | <input type="checkbox"/> Sitio de ocurrencia de la lesión               |
| <input type="checkbox"/> Área urbana - rural de ocurrencia | <input type="checkbox"/> Edad (menores de 1 año)                    | <input type="checkbox"/> Ocurrió en el desempeño de su trabajo          |
| <input type="checkbox"/> Tamaño de localidad de ocurrencia | <input type="checkbox"/> Afiliación a los servicios de salud        | <input type="checkbox"/> Condición de necropsia                         |
| <input checked="" type="checkbox"/> Año de registro        | <input type="checkbox"/> Estado conyugal                            | <input type="checkbox"/> Condición de violencia familiar                |
| <input type="checkbox"/> Mes de registro                   | <input type="checkbox"/> Nacionalidad                               | <input type="checkbox"/> Parentesco del presunto agresor                |
| <input type="checkbox"/> Año de ocurrencia                 | <input type="checkbox"/> Condición de habla lengua indígena         | <input type="checkbox"/> Entidad y municipio de ocurrencia de la lesión |
| <input type="checkbox"/> Mes de ocurrencia                 | <input type="checkbox"/> Entidad y municipio de residencia habitual |   |

# Estadísticas Vitales

## Descripción:

Al término de la presentación que los participantes conozcan la información relativa a estadísticas vitales, las fuentes de información y la metodología para la obtención de la misma, así como su periodicidad y utilidad, a fin de que cuenten con herramientas para la interpretación, análisis y toma de decisiones.

## Duración:

2 a 4 horas

## Temática:

- Antecedentes y objetivos
- Conceptos básicos
- Metodología
- Esquema operativo
- Resultados
- Utilidad

The screenshot shows the INEGI website interface for selecting mortality data. It includes the INEGI logo, the title 'Mortalidad', and the subtitle 'Conjunto de datos: Defunciones registradas (mortalidad general)'. Below this, there is a section for 'Información de 1990 a 2020' with a 'Consultar información de:' link. There are three radio button options: 'Defunciones generales' (selected), 'Defunciones accidentales y violentas', and 'Defunciones maternas totales'. Below these are two more radio button options: 'Defunciones para calcular la razón de la mortalidad materna' and 'Defunciones infantiles'. A section titled 'Seleccione las Variables' contains three columns of checkboxes for selecting variables. The first column, 'Características de la defunción', includes options like 'Entidad y municipio de registro', 'Entidad y municipio de ocurrencia', 'Área urbana - rural de ocurrencia', 'Tamaño de localidad de ocurrencia', 'Año de registro', 'Mes de registro', 'Año de ocurrencia', 'Mes de ocurrencia', and 'Sitio de ocurrencia de la defunción'. The second column, 'Características del (la) fallecido (a)', includes options like 'Sexo', 'Edad', 'Edad (menores de 1 año)', 'Afilación a los servicios de salud', 'Estado conyugal', 'Nacionalidad', 'Condición de habla lengua indígena', 'Entidad y municipio de residencia habitual', and 'Área urbana - rural de residencia habitual'. The third column, 'Muertes accidentales y violentas', includes options like 'Tipo de defunción', 'Sitio de ocurrencia de la lesión', 'Ocurrió en el desempeño de su trabajo', 'Condición de necropsia', 'Condición de violencia familiar', 'Parentesco del presunto agresor', and 'Entidad y municipio de ocurrencia de la lesión'.

# Cartografía

## Descripción:

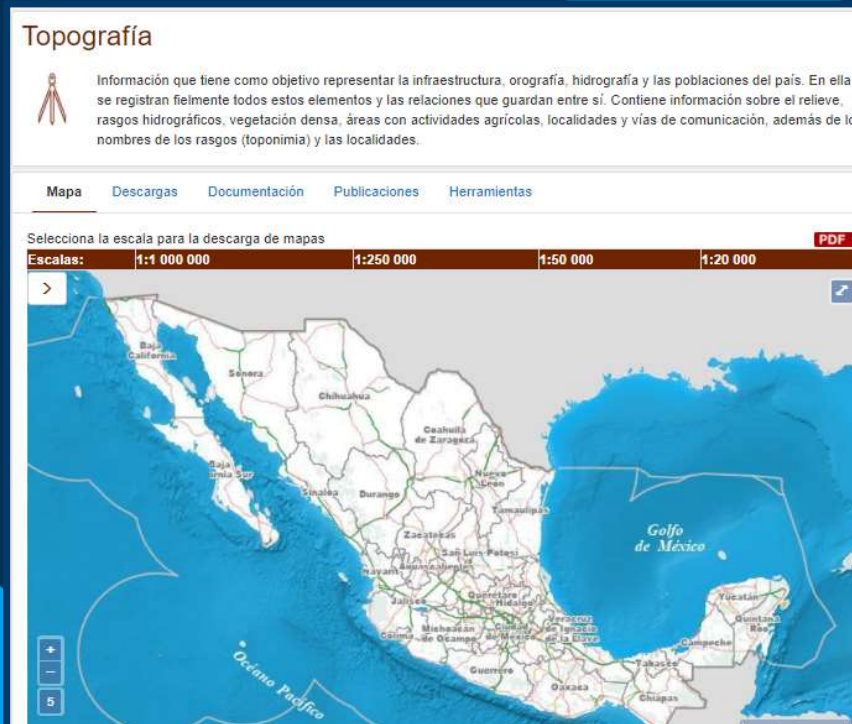
Al término de la presentación que los participantes conozcan los conceptos básicos referentes a la cartografía del INEGI y ubiquen los productos cartográficos digitales que genera el Instituto y que aprendan a descargarlos dentro del sitio de INEGI en internet.

## Duración:

2 horas

## Temática:

- Conceptos básicos
- Escala
- Coordenadas geográficas
- Carta topográfica
- Descargas



# Cartografía Temática

## Descripción:

Está orientado a estudiantes y maestros de nivel superior o profesionistas relacionados con el estudio de la cartografía.

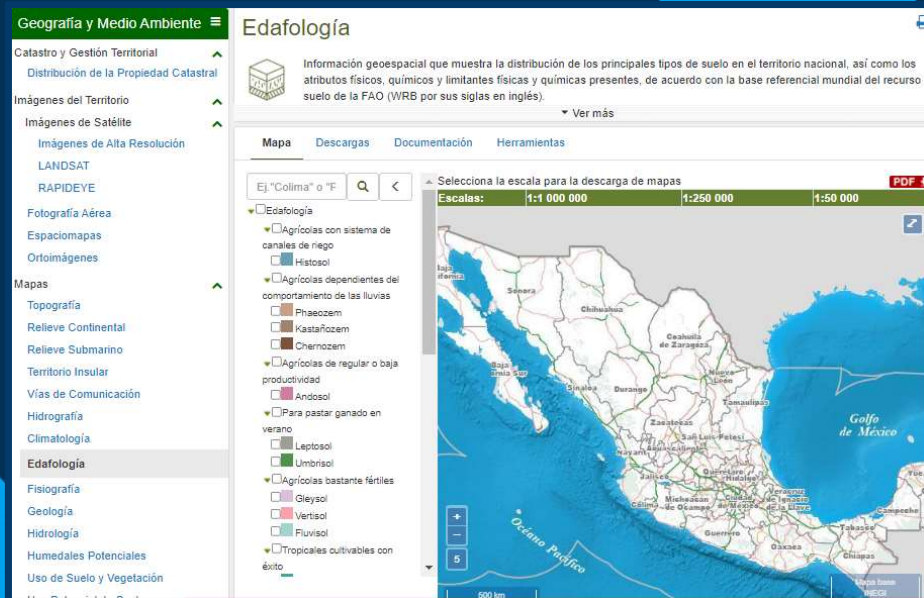
Que el participante se familiarice con el acervo cartográfico del INEGI y adquiera las herramientas necesarias para su uso e interpretación.

## Duración:

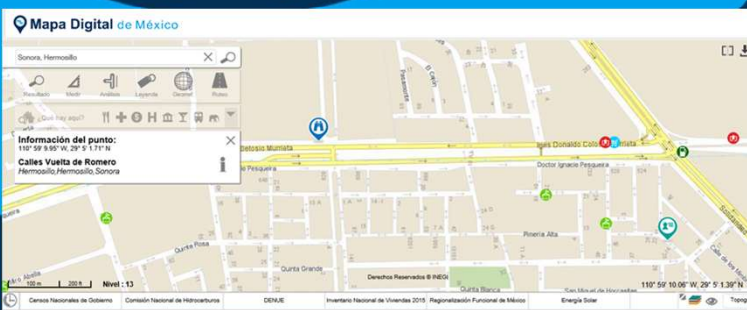
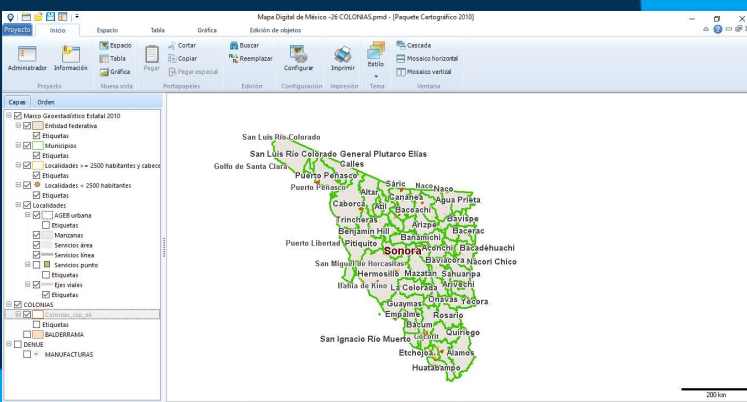
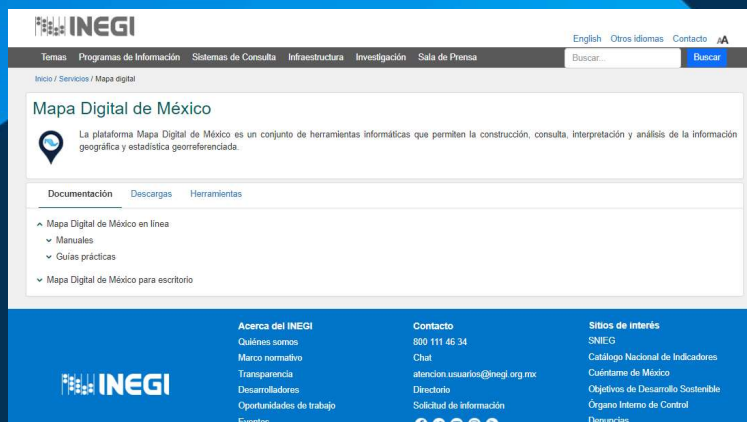
2 ó 10 horas

## Temática:

- Cartografía Básica
- Geología
- Edafología
- Uso de Suelo y Vegetación
- Hidrología
- Conceptos básicos, Interpretación y Aplicación







# Taller Ejecutivo del Mapa Digital de México

## Descripción:

Está orientado a profesionistas relacionados con el estudio del territorio, posicionamiento y ubicación objetos en el terreno para su análisis y visualización.

En el taller el participante conocerá el Mapa Digital de México como sistema de información geográfica, que permite consultar el acervo de información geográfica generada en el INEGI y que sirve como un medio para promover la cultura geográfica en el país y además puede convertirse en una plataforma para construir sistemas propios de información geográfica, con la información que se tenga disponible de sus productos y servicios.

## Duración:

4 horas

## Temática:

- Introducción
- Propósito de la aplicación
- Pantalla principal
- Principales partes de la aplicación
- Ventana de configuración
- Ejercicios prácticos



## Contacto

Karla Isela Bustamante Bringas

Ejecutiva

6622046394

[Karla.bustamante@inegi.org.mx](mailto:Karla.bustamante@inegi.org.mx)

Conociendo  
**México**

800 111 46 34

[www.inegi.org.mx](http://www.inegi.org.mx)

[atencion.usuarios@inegi.org.mx](mailto:atencion.usuarios@inegi.org.mx)

    **INEGI** Informa

# GRACIAS